



Služby pro naše město...

Váš dopis zn. / ze dne ... / 14. 1. 2020
 Naše značka TEP/49/2020/ZD
 Vyřizuje / kontakt Doseděl / 465 519 854
 V Ústí nad Orlicí 29. 1. 2020

Ing. Jiří Cihlář
 Orlické nábřeží 1029
 565 01 Choceň

Věc: **VYJÁDŘENÍ k průběhu podzemních vedení / k PD ve správě obchodní firmy TEPVOS, spol. s r.o.**

vyjádření číslo: 013/2020

Akce: **Ústí nad Orlicí – Ul. Nová a Stavebníků – Rekonstrukce chodníků a výstavba parkovacích stání v k. ú. Ústí nad Orlicí**

Katastrální území:
 Zájmové území:

Ústí nad Orlicí
 ulice Nová a Stavebníků

Investor:
 Zhotovitel:

Město Ústí nad Orlicí
 ...

V uvedeném zájmovém území v katastrálním území Ústí nad Orlicí, zvýrazněném na Vámi předložené situaci, se **nachází:**

- veřejný vodovodní řad
- kanalizační stoka
- rozvody tepla (nefunkční teplovodní potrubí)
- kabelové vedení veřejného osvětlení

ve správě obchodní firmy TEPVOS, spol. s r.o. Při provádění případných zemních prací **dojde** k dotčení, křížení nebo souběhu s podzemními sítěmi v naší správě.

S předloženou projektovou dokumentací na výše uvedenou akci, vypracovanou ve stupni pro územní řízení Ing. Jiřím Cihlářem v lednu 2020 obchodní firma TEPVOS, spol. s r.o., jako majitel a provozovatel vodovodu, kanalizace, rozvodů tepla a veřejného osvětlení ve městě Ústí nad Orlicí, souhlasí.

K plánované realizaci výše uvedené rekonstrukce v k. ú. Ústí nad Orlicí nemáme připomínek při splnění níže uvedených požadavků:

- 1) **Upozorňujeme, že v zájmovém území je na 2. Q 2020 plánována rekonstrukce veřejného osvětlení.**
- 2) **Před započítáním prací je nutno požádat o vytyčení podzemních sítí!** Zakreslené polohy podzemních zařízení jsou pouze s informativní přesností. Písemnou žádost o vytyčení podzemních sítí žádáme doručit osobně nebo zaslat poštou na adresu: TEPVOS, spol. s r.o. - ČOV, Libchavy 1458, 561 16 Libchavy (tel. 608 553 301). Žádost je možné zaslat i v elektronické podobě: cov@tepvos.cz. Doručení objednávky na vytyčení sítí musí být učiněno nejmeně 5 dní před požadovaným termínem vytyčení na místě dotčeného pozemku a stavebník je následně musí udržovat na stavbě v nezměněném stavu.
- 3) Zemní práce budou prováděny v souladu s ČSN 733050 "Zemní práce", NV 591/2006 Sb. k z. č. 309/2006 Sb. v platných zněních a dalších navazujících předpisů a norem, prostorová vedení budou ukládána v souladu s ČSN 736005 a s ostatními předpisy. Zemní práce v blízkosti našich sítí budou prováděny ručně se zvýšenou opatrností.
- 4) Všichni pracovníci, kteří budou provádět práce v blízkosti našich zařízení, musí být prokazatelně seznámeni s existencí podzemních sítí. Před každým záhozem sítí ve správě TEPVOS, spol. s r.o. bude přizván zástupce provozovatele ke kontrole výkopu a kontrole uložení jednotlivých podzemních vedení.

- 5) Za veškeré škody vzniklé na našem zařízení při provádění prací v zájmovém území stavby je plně odpovědný stavebník, případně dodavatel díla. Každé poškození zařízení ve správě TEPVOS, spol. s r.o. je nutné neprodleně oznámit zástupcům provozovatele.
- 6) V případě odkrytí veřejné kanalizační stoky nebo veřejného vodovodního řádu je stavebník povinen dát toto na vědomí zástupci provozovatele (vlastníka) sítě na tel. 608 553301. Při nutnosti vytýčení sítí zašlete objednávku nejlépe v elektronické podobě: cov@tepvos.cz nebo v papírové podobě TEPVOS, spol. s r.o., Královéhradecká 1566, 562 01 Ústí nad Orlicí.
- 7) V případě odkrytí rozvodů tepelné energie je stavebník povinen dát toto na vědomí zástupci provozovatele a vlastníka sítě na tel. 777 673355. Upozorňujeme, že součástí rozvodů tepelné energie je i dispečerský kabel, který se nachází v ochranném pásmu těchto rozvodů. Stavební práce na rozvodech tepla žádáme provádět v souladu s ČSN 38 3365 - Tepelné sítě. Provádění, montáž, zkoušení a předávání do provozu nebo ČSN EN 253 (38 3371) - Bezkanálové sdružené konstrukce vodních tepelných sítí.
- 8) V případě odkrytí podzemního kabelového vedení veřejného osvětlení je stavebník povinen dát toto na vědomí zástupci provozovatele a vlastníka sítě na tel. 608 553306. Nad přístupným odkrytým kabelem v. o. musí být dodržen zákaz přejíždění vozidel, případně provedena řádná ochrana kabelů proti poškození.
- 9) **Při jakémkoli porušení kabelu v. o. nebo světelné signalizace zajistí odpovědný zhotovitel stavby na své náklady výměnu kabelové trasy, a to v délce odpovídající úseku, který je vymezen nejbližšími světelnými body na každou stranu stávající kabelové trasy od místa poškození kabelu. Současně zhotovitel zajistí veškerá povolení k nutné výměně poškozeného kabelového úseku.**
- 10) **V případě provádění zemních prací v blízkosti výše uvedených podzemních vedení budou dodržena ochranná pásma** vodovodních řadů a kanalizačních stok, které řeší ustanovení § 23 zákona č. 274/2001 Sb. U rozvodů tepla budou dodržena ochranná pásma zařízení pro výrobu a rozvod tepla, které řeší ust. § 87 zákona č. 458/2000 Sb.

Ochranné pásmo je vymezeno vodorovnou vzdáleností od vnějšího líce stěny potrubí na každou stranu.

Veřejný vodovod:

- a) u vodovodních řadů do průměru 500 mm včetně - 1,5 m
- b) u vodovodních řadů nad průměr 500 mm - 2,5 m
- c) u vodovodních řadů nad průměr 200 mm, jejichž dno je uloženo v hloubce větší než 2,5m pod upraveným povrchem, se vzdálenosti podle písmene a) nebo b) od vnějšího líce zvyšují o 1,0m

Veřejná kanalizace:

- a) u kanalizačních stok do průměru 500 mm včetně - 1,5 m
- b) u kanalizačních stok nad průměr 500 mm - 2,5 m
- c) u kanalizačních stok nad průměr 200 mm, jejichž dno je uloženo v hloubce větší než 2,5m pod upraveným povrchem, se vzdálenosti podle písmene a) nebo b) od vnějšího líce zvyšují o 1,0m

Rozvody tepla:

- a) u rozvodů tepelné energie (bez rozlišení průměru potrubí) - 2,5 m
- Při provádění prací v těchto ochranných pásmech je nutno požádat zástupce majitele uvedených podzemních sítí o souhlas s činností v ochranném pásmu.
- Nebudou-li dodrženy podmínky tohoto vyjádření, bude jakákoliv stavební činnost prováděná v ochranném pásmu vodohospodářských a energetických zařízení a sítí považovaná dle § 23 zákona č. 274/2001 Sb. a § 87 zákona č. 458/2000 Sb. za činnost bez našeho předchozího souhlasu.

Veřejné osvětlení a světelná signalizace:

- U provádění zemních prací v blízkosti vedení veřejného osvětlení a světelné signalizace budou dodrženy nejmenší dovolené vzdálenosti pro souběh a křížení, které řeší ČSN 73 6005 "Prostorové uspořádání sítí."

- 11) Nevyhnutelné úpravy a přeložky podzemních vedení ve správě TEPVOS, spol. s r.o. nutno projednat se zástupci majitele sítí. Náklady spojené s provedením úprav nebo přeložení vedení hradí investor stavby, který je vyvolává, majetkové vztahy k podzemnímu zařízení se realizací úprav nemění. V případě realizace prací prováděných na našem zařízení s předchozím souhlasem žádáme provést geodetické zaměření skutečného provedení stavby před záhozem sítí, včetně povrchových znaků po dokončení. Zaměření bude obsahovat geodetickou technickou zprávu, kontrolní výtisk 1:500 a přenosné médium

s technickou zprávou ve formátu *.txt a výkresovou částí ve formátu *.dgn, dle směrnice TEPVOS, spol. s r.o. ke zpracování geodetické dokumentace skutečného provedení staveb.

- 12) Upozorňujeme, že vlastníkem vodovodní nebo kanalizační přípojky, případně jejích částí, je vlastník pozemku nebo stavby připojené na vodovodní řád nebo veřejnou kanalizaci. Jednotlivé přípojky nejsou majetkem naší společnosti a jejich přesné umístění není vždy přesně uvedeno v poskytovaných mapových podkladech naší společnosti.
- 13) Toto vyjádření je platné pouze pro rozsah prací v zájmovém území vyznačeném žadatelem v přiložené situaci, případně pro provádění zemních prací, které jsou jednoznačně vymezeny v předložené projektové dokumentaci. Vyjádření se týká následujících podzemních sítí: veřejný vodovodní řád, kanalizace, rozvody tepla, kabelové vedení veřejného osvětlení a světelné signalizace v Ústí nad Orlicí a přidružených katastrálních územích. **Platnost tohoto vyjádření je omezena na dobu 12 měsíců. Platnost vyjádření končí dne 29. 1. 2021.** Po uplynutí doby platnosti, případně při změně velikosti zájmového území, rozsahu prací nebo změně stupně PD je nutno požádat o nové vyjádření nebo prodloužení platnosti tohoto vyjádření.

S pozdravem



Zdeněk Doseděl
technická dokumentace
středisko investic
TEPVOS, spol. s r.o.

Před realizací výkopových prací na veřejném prostranství musí být vydán souhlas Města Ústí nad Orlicí ke zvláštnímu užívání tohoto prostranství a v případě zásahu do komunikace (silnice, chodník, nepevněná komunikace) musí být vydán i souhlas správce komunikací – Odbor rozvoje města Ústí nad Orlicí.

Nedílnou součástí tohoto vyjádření jsou uvedené přílohy:

Příloha: Situace s vyznačeným zájmovým územím a zakreslením sítí.
Kopie žádosti o vyjádření k podzemním sítím.

Počet příloh: 2

Počet listů příloh: 4

Spis. znak: 6.1.4.

Označení:

TEPVOS, spol. s r.o.
Královéhradecká 1566, 562 01 Ústí nad Orlicí
IČ: 259 45 793, DIČ: CZ259 45 793
tel.: 465 519 841, tepvos@tepvos.cz
www.tepvos.cz

Obchodní firma registrovaná v obchodním rejstříku
vedeném u Krajského soudu v Hradci Králové v oddílu C / 16762
Bankovní spojení ČSOB, a.s. pobočka Ústí nad Orlicí
Číslo účtu: 168 752 599/300

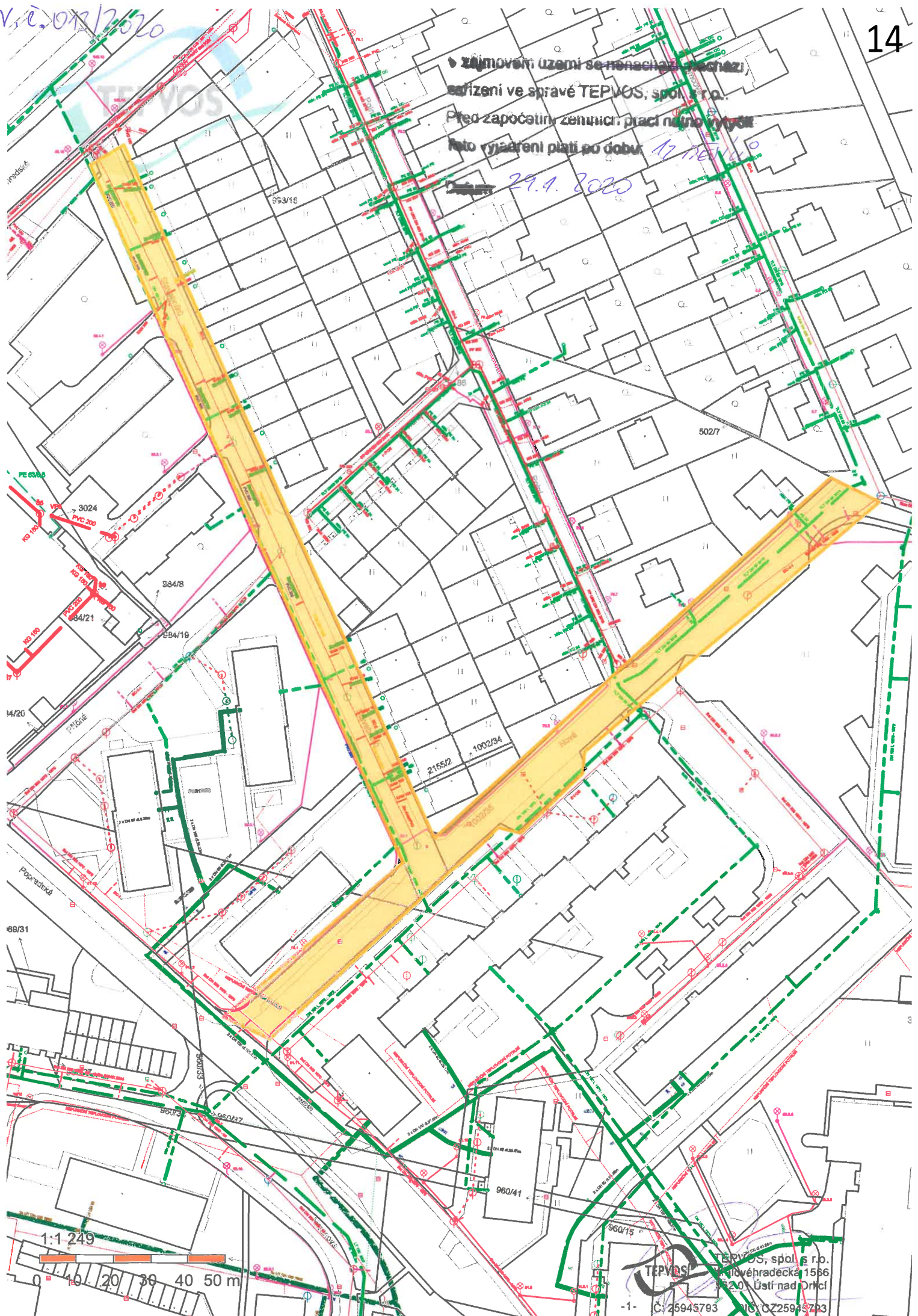
Strana č. 3

TEP_01_11_2015

Vr.č. 001/2020

zámovom území se nachází technická
zařízení ve správě TEPVOS, spol. s r.o.
Před započatím zemních prací nutno tyto
technické zařízení platit po dobu 17.12.2020

29.4.2020




ŽADATEL:

Město Ústí nad Orlicí
Sychrova 16
562 24 Ústí nad Orlicí

KOMU:

TEPVOS, spol. s r.o.
Královéhradecká 1565
562 01 Ústí nad Orlicí

| | | | |
|--|---------|---------------------------------------|--------|
|  | | Z-DOSEJENÉ 14 Tepvos, spol. s r.o. | |
| Došlo: | | 15 -01- 2020 | |
| Č.j.: | 49/2020 | Skartační znak: | S |
| Počet listů: | 1 | Skartační lhůta: | 5 |
| Počet listů příloh: | 2 | Spisový znak: | 6.1.4. |

ZASTOUPEN:

Ing. Jiří Cihlár
Orlické nábřeží 1029
565 01 Choceň
IČ: 74598716
DIČ: CZ8112123701

Praha 14. ledna 2020

ŽÁDOST O VYJÁDŘENÍ

Prosím o vyjádření a stanovení podmínek pro stavbu k akci s názvem "Ústí nad Orlicí – Ul. Nová a Stavebníků – Rekonstrukce chodníků a výstavba parkovacích stání" vypracované pro účely společného povolení stavby (předložená PD: DUR+DSP – Dokumentace pro společné povolení stavby).

Hlavní skutečnosti projektu:

- rekonstrukce chodníkůvých ploch v ulicích Stavebníků a Nová
- výstavba nových parkovacích míst v ulicích Stavebníků a Nová
- zavedení jednosměrného provozu v daném rozsahu

Vyjádření prosím adresovat do Datové (t4kauhs) nebo emailové (mail@jiricihlar.eu) schránky , nebo papírově na adresu Vlastina 889/23, 161 00 Praha 6.

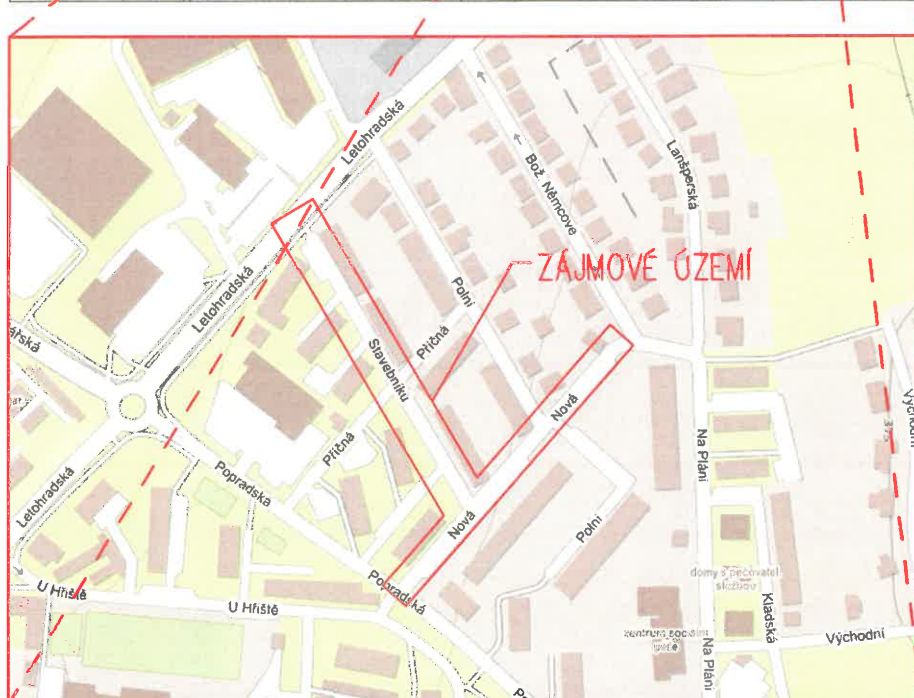
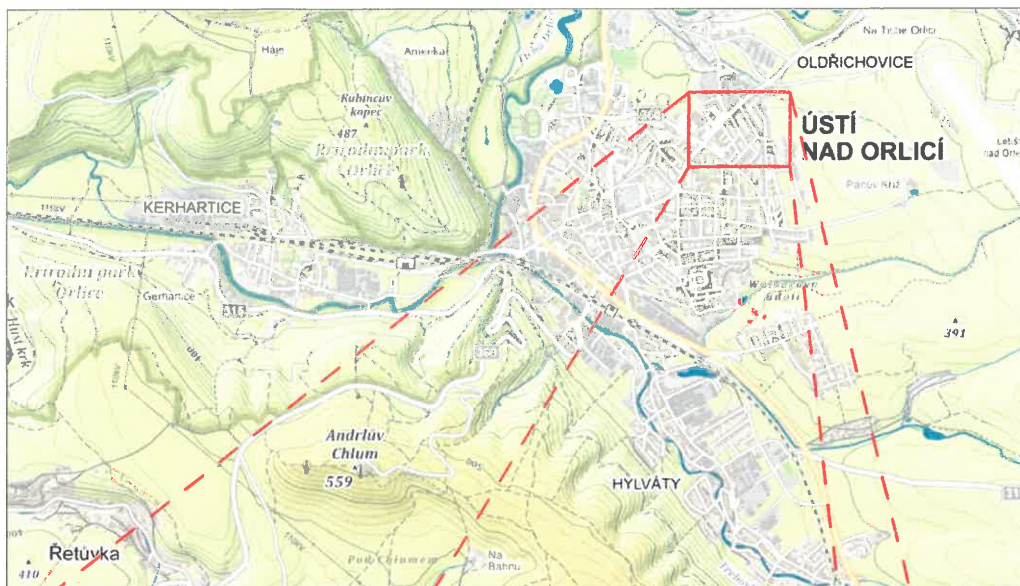
Seznam příloh:

- B - Souhrnná technická zpráva - ÚnO - Nová&Stavebníků - 201928-1.pdf
- C.1 - Situace širších vztahů - ÚnO - Nová&Stavebníků - 201928-1.pdf
- C.3 - Koordinační situace - ÚnO - Nová&Stavebníků - 201928-1.pdf
- D.1.101.3 - Vzorové řezy - ÚnO - Nová&Stavebníků - 201928-1.pdf


Za vyřízení žádosti děkuji.



Firma: Ing. Jiří Cihlár, Orlické nábřeží 1029, 565 01 Choceň; IČ: 74598716; DIČ: CZ8112123701
Provozovna: Vlastina 889/23, 161 00 Praha 6



Zdroj mapových podkladů: www.mapy.cz

| | | | | | |
|---|---|-------------|------------------|---------------|----------|
|  | Ing. Jiří Cihlář dopravní inženýr projektant dopravních staveb mobil: 604 982 826 | Autorizoval | Ing. Jiří Cihlář | Profese | doprava |
| | | Vypracoval | Ing. Jiří Cihlář | Číslo zakázky | 201928-1 |
| Místo stavby | ulice Nová a Stavebníků; město Ústí nad Orlicí | | | Datum | 01/2020 |
| Stavebník | město Ústí nad Orlicí | | | Stupeň | DUR+DSP |
| Objednatel dok. | město Ústí nad Orlicí | | | Revize | A |
| Název akce | ÚSTÍ NAD ORLICÍ – UL. NOVÁ A STAVEBNÍKŮ REKONSTRUKCE CHODNÍKŮ A VÝSTAVBA PARKOVACÍCH STÁNÍ | | | Formát | A4 |
| | | | | Paré | |
| Název objektu | SITUAČNÍ VÝKRESY | | | Měřítko | --- |
| Název přílohy | SITUACE ŠIRŠÍCH VZTAHŮ | | | Číslo přílohy | C.1 |

